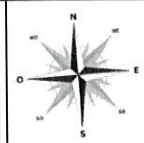


# Zone Accélération des Energies Renouvelables

## Lieu-dit « Roquefort »

SECTION	N° PARCELLE	SURFACE
AH	367	10715
AH	44	3580
AH	368	9350
AH	42	3980
AH	48	7970
AH	49	6350
AH	251	7460
AH	321	10
AH	322	3080
AH	55	3090
AH	56	5050
AH	52	1200
AH	53	2330
AH	54	1330
		65 495



LIEU-DIT ROQUEFORT - (Ancienne carrière Castille)

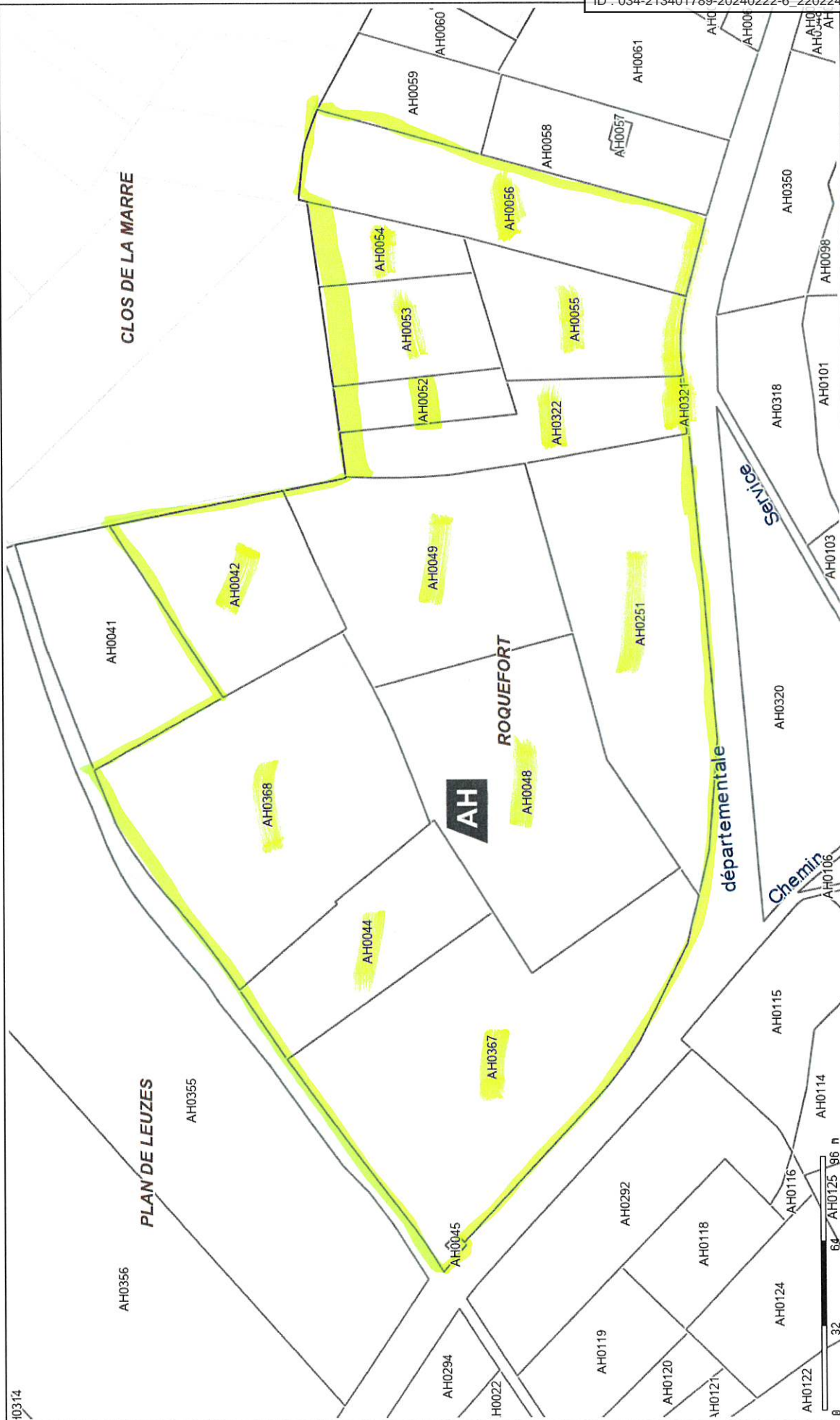
Edité le 22/02/2024 - Echelle : 1/2000 - Format : A4







Plan 1







Envoyé en préfecture le 26/02/2024

Reçu en préfecture le 26/02/2024

Publié le

ID : 034-213401789-20240222-6\_220224-DE



LIEU-DIT LES SERRES BASSES - (parking du stade municipal)

Edité le 22/02/2024 - Echelle : 1/1000 - Format : A4



IGN



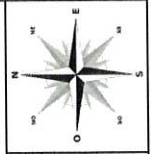


Envoyé en préfecture le 26/02/2024

Reçu en préfecture le 26/02/2024

Publié le

ID : 034-213401789-20240222-6\_220224-DE



Edité le 22/02/2024 - Echelle : 1/1000 - Format : A4

LIEU DIT : MAS NAU - Ancienne décharge publique



IGN





Envoyé en préfecture le 26/02/2024

Reçu en préfecture le 26/02/2024

Publié le



ID : 034-213401789-20240222-6\_220224-DE



Edité le 22/02/2024 - Echelle : 1/1000 - Format : A4

LIEU-DIT LES OURIBELS - (Parking magasin LIDL) -



IGN



# Zone Accélération des Energies Renouvelables

## Lieu-dit Puech de l'Homme/Plan Les Masques

SECTION	N° PARCELLE	SURFACE
AX	60	19416
AX	233	17662
AX	144	6370
AX	130	2020
AX	131	3690
AX	129	5560
AX	128	7385
AX	127	44440
AX	142	490
AX	141	2880
AX	134	2090
AX	135	2820
AX	146	860
AX	147	16940
AX	145	7310
AX	136	2710
		147083 m <sup>2</sup>



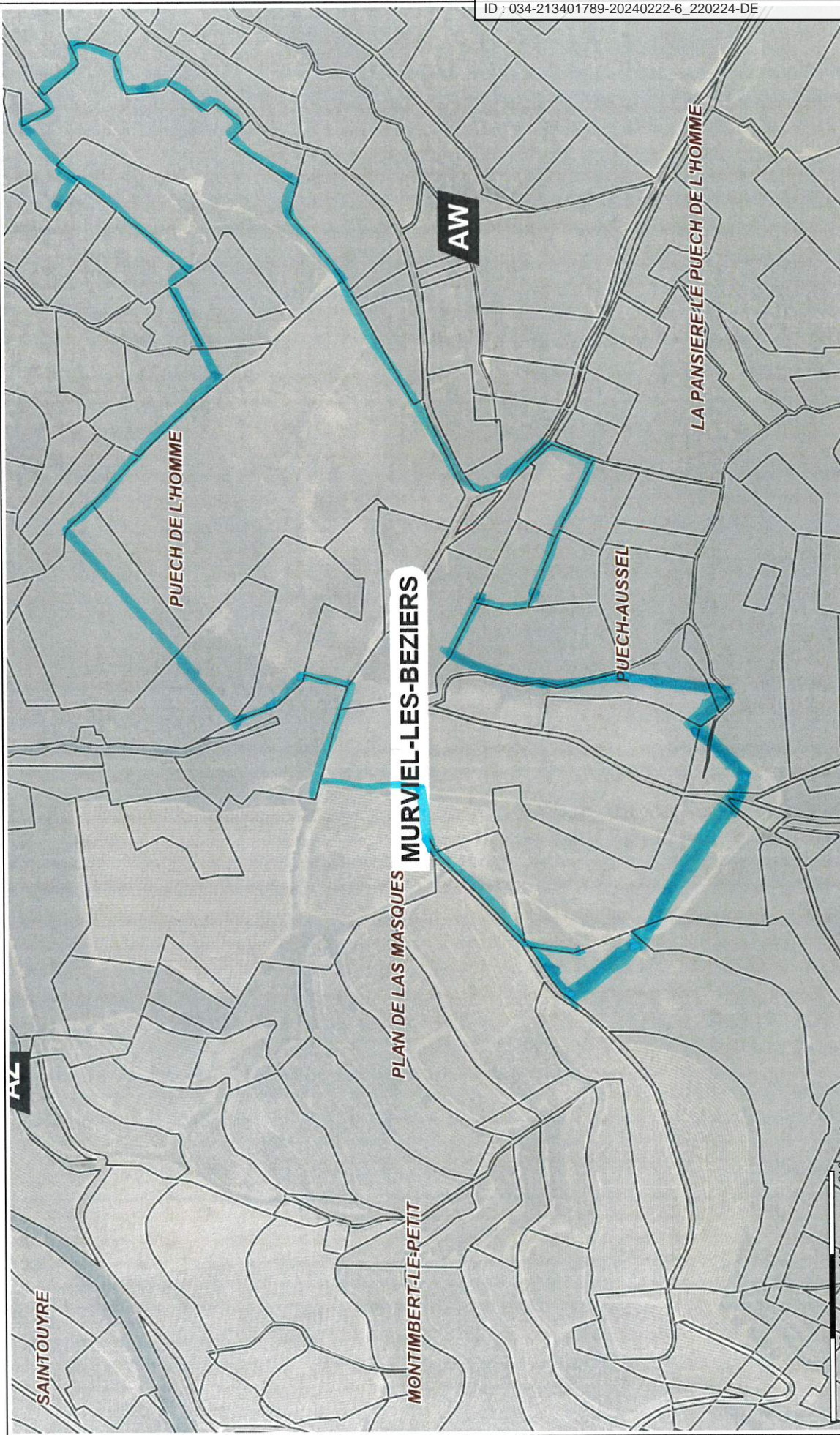
Envoyé en préfecture le 26/02/2024

Reçu en préfecture le 26/02/2024

Publié le



ID : 034-213401789-20240222-6\_220224-DE



LIEU-DIT PUECH DE L'HOMME / PLAN DES MASQUES (terrains situés au nord de la Commune)



Édité le 22/02/2024 - Echelle : 1/4500 - Format : A4

IGN



## 2 Propriétaires concernés

